

土砂災害・洪水発生の危険が高まり避難情報が発令された時の開設予定避難所

「避難準備・高齢者等避難開始」発令の段階から開設する避難所(78箇所)

地区	避難所
天 応	天応まちづくりセンター、天応小学校、天応ポートピアパーク(こども館)
吉 浦	吉浦まちづくりセンター、吉浦中学校、吉浦小学校
中 央	つばき会館、二川まちづくりセンター、両城小学校、明立小学校、長迫小学校、和庄小学校、畑老人集会所、呉中央中学校、呉三津田高校体育館、山手1丁目集会所、本通小学校、港町小学校、荘山田小学校、東畑中学校、片山中学校
宮 原	宮原まちづくりセンター、宮原小学校、坪内小学校、宮原中学校
警 固 屋	警固屋まちづくりセンター、警固屋中学校
音 戸	音戸まちづくりセンター、早瀬パブリックセンター、波多見小学校、音戸小学校
倉 橋	倉橋まちづくりセンター、倉橋まちづくりセンター釣土田分館、倉橋東センター、明德小学校、農業技術拠点センター
阿 賀	阿賀まちづくりセンター、阿賀小学校、旧延崎小学校
広	広まちづくりセンター、横路小学校、広小学校、白岳中学校、旧小坪小学校、石内老人集会所、広南中学校、三坂地小学校、白岳小学校
仁 方	仁方まちづくりセンター、皆実会館、仁方中学校
川 尻	川尻まちづくりセンター、川尻中学校、川尻小学校
安 浦	安浦まちづくりセンター、安登小学校、安浦小学校(教室)、安浦中学校、旧野路東小学校
昭 和	昭和市民センター、昭和東まちづくりセンター、昭和北中学校、昭和南小学校、昭和西小学校、昭和中学校
郷 原	郷原まちづくりセンター、郷原中学校
下 蒲 刈	下蒲刈市民センター、下蒲刈小学校、下蒲刈農村環境改善センター
蒲 刈	蒲刈市民センター、蒲刈小学校、大浦集会所(旧蒲刈小学校)
豊 浜	豊浜まちづくりセンター、豊浜まちづくりセンター豊島分館、豊浜中学校
豊	豊まちづくりセンター、豊小学校(状況に応じて開設)

避難される際には、事前にテレビのNHKのデータ放送や呉市ホームページで開設避難所を確認するか、危機管理課(☎25-3326)もしくは最寄りの市民センターか地域協働課(☎25-3221)に電話で確認してから避難してください。

保存版

避難の手引き (大雨編)

発行：呉市総務部
危機管理課
呉市中央4-1-6
☎25-3326
令和元年6月

「自らの命は自らが守る」意識をもって、自分の判断で避難行動をとりましょう。

避難情報の出し方が変わります 災害に関する情報

洪水や土砂災害に関する防災情報の5段階区分

警戒レベル	出される情報	とるべき行動
レベル1	早期注意情報 (気象庁が発表)	災害への心構え! 呉市が避難勧告等を発令する前であっても、危険を感じたら、避難の必要性について意識しましょう。
レベル2	大雨注意報や洪水注意報 (気象庁が発表)	避難行動の確認! 避難に備え、ハザードマップ等により、自らの避難行動を確認しましょう。
レベル3	避難準備・高齢者等避難開始 (呉市が発令)	高齢者等は避難! 避難に時間を要する人は避難を開始してください。その他の人も、避難の準備をしてください。
レベル4	避難勧告 (呉市が発令) 避難指示(緊急) (呉市が発令)	全員避難! 被害が発生する可能性があります。土砂災害警戒区域などの危険な場所にいる方全員、避難所への避難を開始してください。 被害が発生する可能性が非常に高い状況です。避難がまだの場合は、すぐに避難してください。
レベル5	災害発生情報 (呉市が発令)	命を守るための最善の行動! 既に災害が発生している状況です。命を守るための最低限の行動をとってください。

危険度

※災害発生のおそれの高まりに応じて、行動を住民に促す情報と、住民がとるべき行動を5段階に分けて示したものです。
※必ずしも、この順番で出されるものとは限らないので注意してください。
※災害発生情報(警戒レベル5)は必ず発令されるものではありません。

インターネットでの防災情報

○気象情報について

広島県防災web

<http://www.bousai.pref.hiroshima.jp/hdis>

※QRコードは特許庁の登録商標です。



QRコード

○土砂災害警戒区域等の確認について

土砂災害ポータルひろしま

<http://www.sabo.pref.hiroshima.lg.jp/portal/top.aspx>

雨の降り方

大雨・洪水注意報

10ミリ～20ミリ
やや強い雨

地面からの跳ね返りで足元が濡れる



20ミリ～30ミリ
強い雨

どしゃ降り、傘をさしても濡れる



大雨・洪水警報 土砂災害警戒情報

30ミリ～50ミリ
激しい雨

バケツをひっくり返したように降る。寝ている雨の音に気づく場合がある



50ミリ～80ミリ
非常に激しい雨

ゴーゴーと滝のように降り、低地では道路冠水などが始まる



大雨特別警報

80ミリ以上
猛烈な雨

息苦しくなるような圧迫感があり、大規模な災害が発生する可能性がある



気象庁などによる気象情報(大雨の場合)

強い雨が予想されると…

早期注意情報

- 今後、大雨警報などになる可能性がある状況です。**災害への心構えを高めましょう。**

雨が強くなると…

大雨注意報

- 大雨により建物の浸水やがけ崩れなどの土砂災害の発生が予想される状況です。最新の情報に注意して、**非常用品や避難所、避難ルートを確認し、早めの避難を心掛けましょう。**

大雨が降り続けると…

大雨警報

- 大雨により建物の浸水やがけ崩れなどの重大な災害の発生が予想される状況です。**災害が発生する前に、早めに避難を行いましょう。**

土砂災害の危険性が高まると…

土砂災害警戒情報

- 今すぐに土砂災害が発生してもおかしくない状況です。**速やかに避難を行いましょう。**

数十年に一度の大雨が予想されると…

大雨特別警報

- すでに何らかの災害が発生して避難が困難となっている可能性が高い状況です。**まだ避難を完了していない場合はただちに命を守る行動をとってください。**

防災情報の取得方法

NHK データ放送



テレビのデータ放送は、リモコンの「d (データ放送)」ボタンを押すとご覧になれます。災害時に呉市から発表される避難勧告などの避難情報及び避難所の開設情報が、NHK総合テレビのデータ放送で確認できます。

呉市防災情報メール配信サービス

災害時に緊急かつ重要な **防災情報** を、携帯電話などにメールで配信するサービスです。

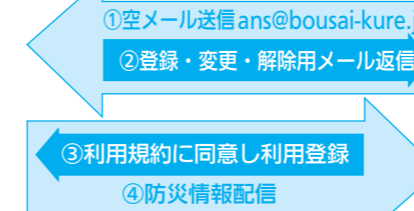
【登録方法】

携帯電話やパソコンから空メールを「ans@bousai-kure.jp」に送信してください。QRコードは、アドレスを読み取ることができます。



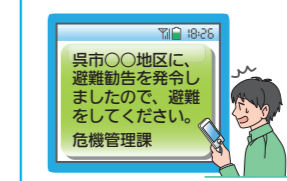
QRコード

呉市防災情報
メール配信
サービス



※「@bousai-kure.jp」を受信できるようにしてから空メールを送信してください。

メール登録者



防災情報とは？

- ★ 避難勧告等に関すること。
- ★ 気象情報(警報等)に関すること。
- ★ 災害時にJRの運休や主要道路の通行止めに関することなど。

※QRコードは株式会社ウェブの登録商標です。

呉市防災行政無線テレホンサービス

次の番号へ電話をしていただくと、防災行政無線放送で放送した最新の内容を確認できます。呉市家庭用ゴミ袋にも番号の掲載があります。※通話料はかかります。



放送が聞こえにくいときは…

テレホンナンバー
キクハクレス
0180-998904


放送内容の確認!



自分の身を守るために 早めの避難の心掛け

避難を開始するタイミングには次のような場合が考えられます。危険を察知したら、身を守るために、**自ら早めに避難しましょう。**



雨の降り方が異常だ



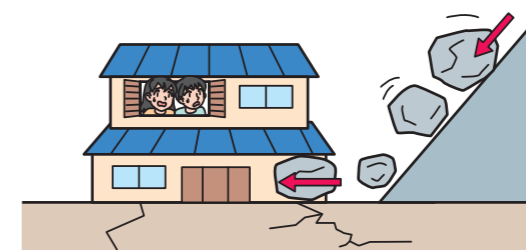
山の様子がおかしい



土砂災害警戒情報が発表された



すでに災害が発生している



避難所への避難が困難なときは、**頑丈な建物の2階以上で、危険な斜面や崖から離れた場所に避難してください。**