




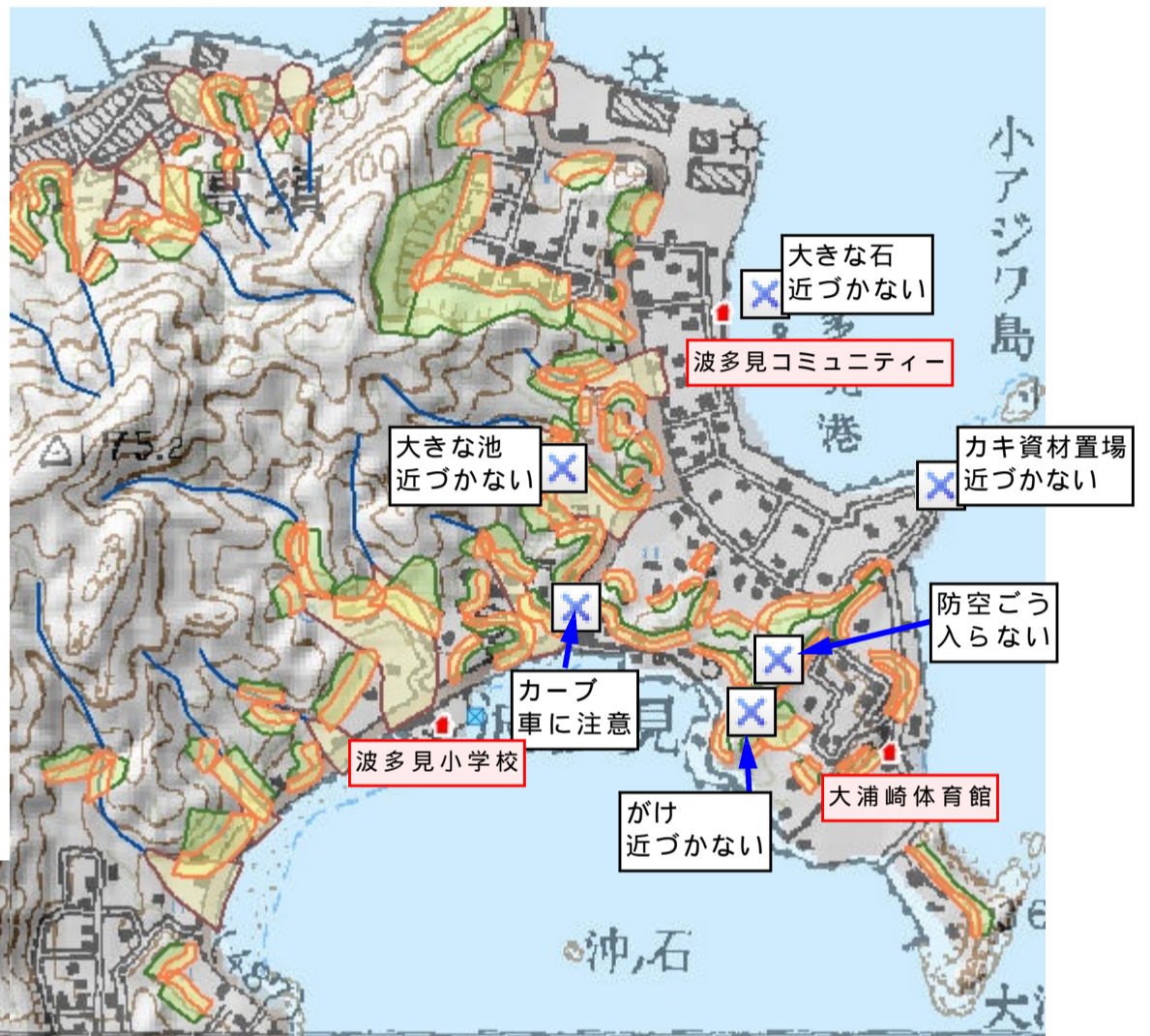


# 波多見小学校 安全マップ

平成26年8月、広島県内で集中豪雨による甚大な土砂災害被害がありました。波多見小学校区も急傾斜地が多く、下図のように被害が予想される区域がたくさんあります。

被害を最小限に食い止めるためには、「日頃の備え」と「早めの避難」が大切です。「備え」や「避難の仕方」などについて日頃から家族で話し合っておきましょう。

-  避難所
-  校区内の危険箇所
-  土石流による被害が想定される区域
-  急傾斜地崩壊危険箇所
-  急傾斜地の崩壊による被害が想定される区域



平成27年度6年生児童作品